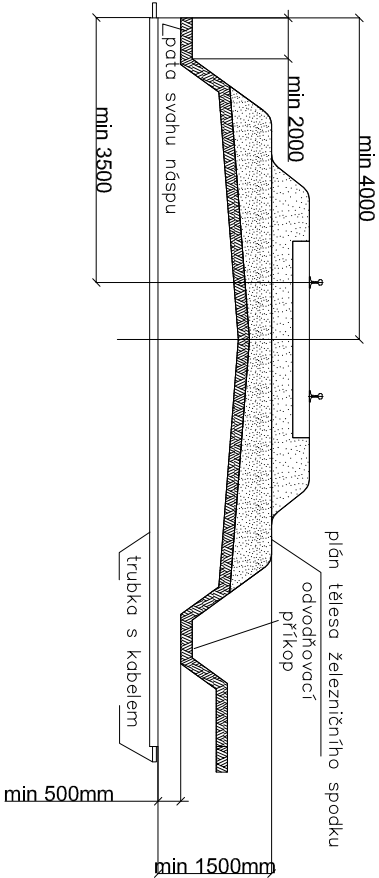


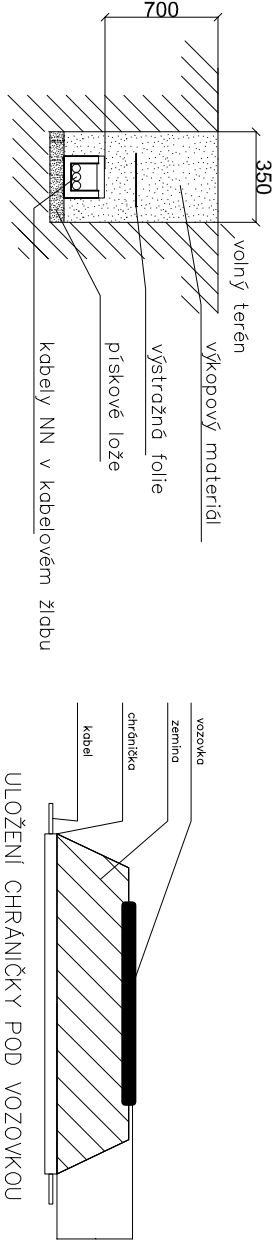
VZOROVÝ ŘEZ KŘÍŽENÍ ŽEL. SVRŠKU  
Měřítko: 1:100



Poznámka 1: Platí i pro více kolejnou trať. Platí vždy větší míra.  
Poznámka 2: Na širé trati se má ukončit chránička až za odvodňovacím příkopem. Pokud je plán tělesa železničního spodku nepo trati v oblouku, min. vzdálenost chráničky se měří od nejnižších částí.

VZOROVÝ ŘEZ KABELOVOU RÝHOU  
Měřítko: 1:50

VZOROVÝ ŘEZ KŘÍŽENÍ VOZOVKY  
Měřítko: 1:100




NEJMENŠÍ DOVOLENÉ KRYTÍ PODZEMNÍCH SÍTÍ DLE ČSN 73 6005

MINIMÁLNÍ KRYTÍ:			
DRUH VEDENÍ	CHODNÍK	VOZOVKA	VOLNÝ TERÉN
SILOVÉ KABELY DO 1 kV	0,35 m	1,00 m	0,70 m*
SILOVÉ KABELY DO 10 kV	0,50 m	1,00 m	0,70 m
SILOVÉ KABELY DO 35 kV	1,00 m	1,00 m	1,00 m
SILOVÉ KABELY DO 220 kV	1,30 m	1,30 m	1,30 m

\*0,35m v mechanické ochraně

POZNÁMKA 1:

PŘED ZAHÁJENÍM VEŠKERÝCH VÝKOPOVÝCH PRACÍ BUDE PROVEDENO VYTŘČENÍ PODZEMNÍCH INŽENÝRSKÝCH SÍTÍ. PO ULOŽENÍ SAMOTNÉHO VEDENÍ BUDE PŘÍZVÁN KE KONTROLE ODPOVĚDNÝ PRACOVNÍK A KABELOVÁ RÝHA BUDE NÁSLEDNĚ ZAHOZENA. NÁSLEDNĚ DOJDE K PŘESNÉMU ZANESENÍ TRASY KABELU DO PŘÍSLUŠNÉ SITUACE.




Podpis: \_\_\_\_\_ Datum: \_\_\_\_\_

Revize:	Datum:	Popis:	Kontroloval:
000	12/2022	Po připomínkovém řízení	Ing. Marek Vývoda

Stavebník/Investor:	<b>Správa železnic, státní organizace</b>
Adresa:	Dlážděná 1003/7, 110 00 Praha 1
Zástupce investora:	Oblastní ředitelství Ostrava
Adresa:	Muglinovská 1038/5 702 00 Ostrava

Zhotovitel stavby:	<b>Ing. Lukáš Bobek</b>		
Adresa:	Strelkovova 1522/1, 700 30 Ostrava		
Kontakt:	T: +420 775 148 939 E: lukasbobek@email.cz		
Zhotovitel objektu:	<b>Signal Projekt s.r.o.</b>		
Adresa:	Videňská 55, 639 00 Brno		
Kontakt:	T: +420 543 233 962 E: projekce@signalprojekt.cz		
Hlavní projektant (HIP):	Specialista:	Odpovědný projektant:	Zpracovatel:
Ing. Lukáš Bobek	Ing. Marek Vývoda	Ing. Marek Vývoda	Ing. Marek Vývoda



Název stavby/akce:	<b>žst. Hrubá Voda - vymístění pracoviště ŘP</b>		Označení (S-kód):
			Označení zhotovitele:
Název části:	Rozvodny vn, nn, osvětlení a dálkové ovládání odpojovačů		Označení částí: D.2.3.6
Název objektu:	<b>žst Hrubá Voda, přípojka NN</b>		Označení objektu/komplexu: SO 11-86-01
Název přílohy:	<b>Vzorové fáze uložení kabelů</b>		Číslo přílohy: 2-104
Název dílčí části přílohy:			Paré:
Kraj:	Katastrální území:	TUDU:	
Olomoucký	Hrubá Voda [648591]	[219126]	
Stupeň dokumentace:	Datum zpracování:	Formáty:	Měřítko:
DUSP	15.09.2022	2 x A4	-

S-kód: 1 2 3 4 5 6 7 8 9 10 - D U S P - D 2 3 0 6 - S O I I 8 6 0 I - X X - 2 - I 0 4 - 0 0 0

Stupeň dokumentace: Část: Stupeň dokumentace: Část: Podoba: Příloha: Revize: 1 2 3 4 5 6 7 8 9 10 - D U S P - D 2 3 0 6 - S O I I 8 6 0 I - X X - 2 - I 0 4 - 0 0 0

Prostor pro další informace